




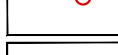
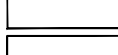
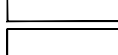


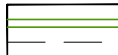


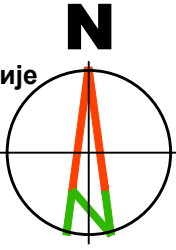


### ЛЕГЕНДА

-  Граница обухвата плана детаљне регулације
-  Граница катастарских општина
-  Граница грађевинског подручја
-  Постојећа међна линија
-  Постојећа међна линија која се укида
-  Постојеће мејне тачке
-  Постојеће мејне тачке које се укидају
-  Нова мејна линија
-  Нове мејне тачке
-  ГП 1 - новоформирана грађевинска парцела која је намењена за јавни пут
-  ГП 2 - новоформирана грађевинска парцела која је намењена за постројење за пречишћавање отпадних вода
-  ГП 3 - новоформирана грађевинска парцела која је намењена за постројење за пречишћавање отпадних вода
-  Елементи јавног пута преузети из Плана генералне регулације Куршумлије
-  Водно земљиште - река Топлица, постојећа к.п.бр. 1696 КО Куршумлија за коју није предвиђена додатна парцелација/препарцелација



#### КООРДИНАТЕ НОВИХ МЕЊНИХ ТАЧАКА

Бр. тачака	Y	X
1	7 524 674,95	4 777 701,54
2	7 524 681,46	4 777 667,24
3	7 524 683,30	4 777 661,04
4	7 524 684,25	4 777 657,82
5	7 524 688,98	4 777 649,22
6	7 524 695,44	4 777 641,84
7	7 524 703,34	4 777 636,01
8	7 524 730,06	4 777 620,46
9	7 524 739,36	4 777 615,05
10	7 524 751,73	4 777 607,84
11	7 524 770,67	4 777 596,81
12	7 524 808,54	4 777 547,06
13	7 524 800,13	4 777 557,19
14	7 524 791,57	4 777 567,51
15	7 524 781,37	4 777 578,03
16	7 524 772,85	4 777 584,74
17	7 524 766,15	4 777 589,04
18	7 524 747,52	4 777 599,88
19	7 524 698,82	4 777 628,24
20	7 524 691,12	4 777 633,66
21	7 524 684,47	4 777 640,32

Наручилац и носилац израде плана:  
**ОПШТИНА КУРШУМЛИЈА**  
ул. Пролетерских бригада бб  
18 430 Куршумлија

Обрађивач плана:  
**"АРХИПЛАН" Д.О.О.**  
ул. Кнеза Михаила бр.66  
**АРАНЂЕЛОВАЦ**

Заједнички са:  
**ЈП "УРБАНИЗАМ"**  
ул. Булевар цара Лазара бр.3/III  
**НОВИ САД**

**"ANDZOR ENGINEERING"**  
ул. Иве Андрића бр. 13  
**НОВИ САД**

Назив плана:  
**ПЛАН ДЕТАЉНЕ РЕГУЛАЦИЈЕ  
ПОСТРОЈЕЊА ЗА ПРЕЧИШЋАВАЊЕ ОТПАДНИХ ВОДА  
У КУРШУМЛИЈИ**

Назив листа:  
**План парцелације јавних површина са смерницама за спровођење**

Размера: **1:1000**

Лист број: **5.**

Датум:  
**децембар, 2018.год.**

Руководилац израде:  
**одговорни урбаниста: дипл.инж.арх. Јелена Милићевић (200147914)**